

BY-LAW # Z-122.10

A BY-LAW IN AMENDMENT OF A BY-LAW RELATING TO THE ADOPTION OF THE CITY OF MONCTON MUNICIPAL PLAN

BE IT ENACTED by the Council of the City of Moncton under the authority vested in it by the *Community Planning Act*, S.N.B. 2017, c. 19, as follows:

A BY-LAW RELATING TO THE ADOPTION OF THE CITY OF MONCTON MUNICIPAL PLAN, being By-Law # Z-122, made and passed on August 16, 2022, and filed in the Provincial Land Registration Office on September 13, 2022, as number 43093492, is hereby amended as follows:

1. Schedule 1 of the Municipal Plan, entitled City of Moncton Generalized Future Land Use Map, is amended as shown on the map attached hereto as Schedule "1.7".
2. Schedule 4 of the Municipal Plan, entitled City of Moncton Secondary Municipal Planning Areas, is amended as shown on the map attached hereto as Schedule "4.1"

MADE AND PASSED _____, 2024.

First Reading: August 19, 2024
Second Reading:
Third Reading:

ARRÊTÉ No Z-122.10

ARRÊTÉ PORTANT MODIFICATION DE L'ARRÊTÉ CONCERNANT L'ADOPTION DU PLAN MUNICIPAL DE LA VILLE DE MONCTON

EN VERTU DU POUVOIR que lui confère la *Loi sur l'urbanisme*, L.N.-B. 2017, ch. 19, le conseil municipal de Moncton édicte :

L'ARRÊTÉ CONCERNANT L'ADOPTION DU PLAN MUNICIPAL DE LA VILLE DE MONCTON (arrêté n° Z-122), pris et adopté le 16 août 2022, déposé au bureau provincial d'enregistrement foncier le 13 septembre 2022, et portant le numéro 43093492, est modifié ainsi qu'il suit :

1. L'annexe 1 du plan municipal, intitulée Carte Générale de l'utilisation future des sols de la Ville de Moncton, est modifiée telle qu'illustrée sur la carte qui figure à l'annexe « 1.7 » ci-jointe.
2. L'annexe 4 du plan municipal, intitulée Zones secondaires d'urbanisme municipal de la Ville de Moncton, est modifiée telle qu'illustrée sur la carte qui figure à l'annexe « 4.1 » ci-jointe.

PRIS ET ADOPTÉ le _____ 2024.

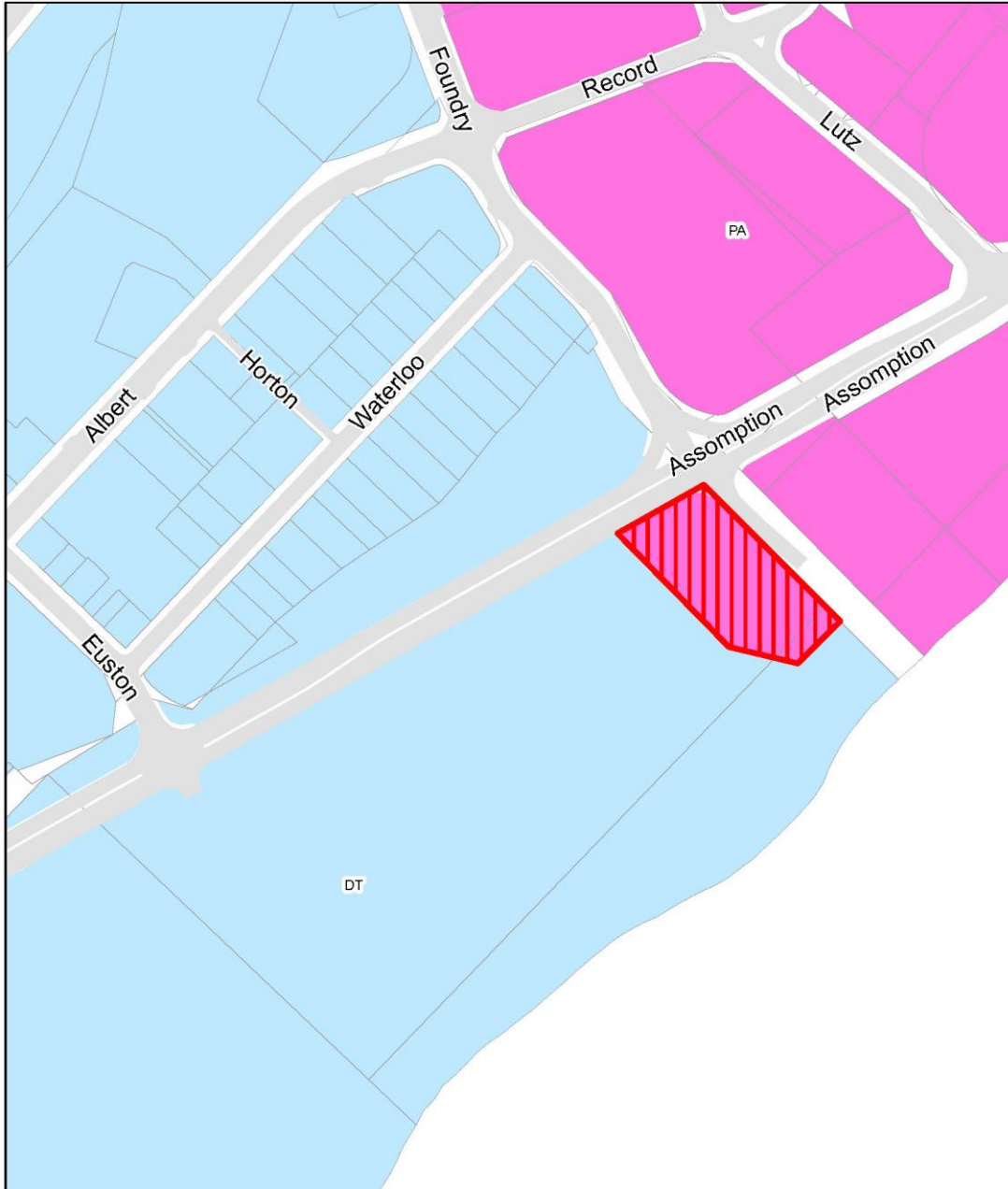
Première lecture : le 19 août 2024
Deuxième lecture :
Troisième lecture :

Mayor/Maire

City Clerk/Greffière

Schedule "1.7" / Annexe «1.7»

City of Moncton Generalized Future Land Use Map /
Carte générale de l'utilisation future des sols de la Ville de Moncton
Municipal Plan Amendment / Modification au Plan municipal
Z - 122.10



Legend / Légende

- Portion to be Rezoned / Partie à rezoner
- Generalized Future Land Use / Générale de l'utilisation future des sols
- DT Downtown / Centre-ville
- PA Planning Areas / Secteurs d'aménagement

To change the land use designation on a portion of PID 70460662 and 00697847 from DT (Downtown) to PA (Planning Areas / Secteurs d'aménagement).

Pour changer la désignation de la propriété sur une portion du NID 70460662 et 00697847 de DT (Centre-ville) à PA (Secteurs d'aménagement).

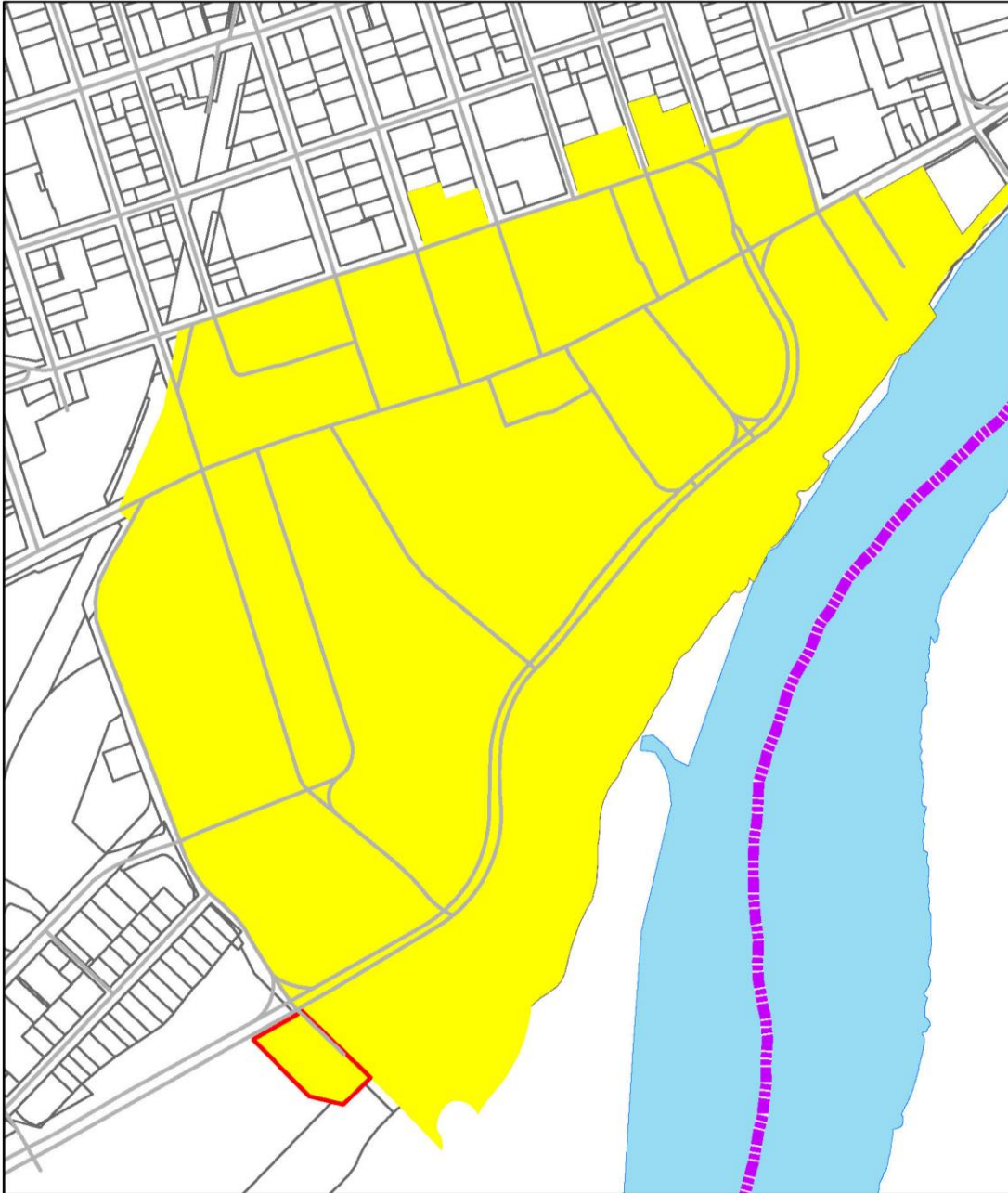
0 50 100 200 M








Schedule "4.1" / Annexe «4.1»

Secondary Municipal Planning Areas
Zones secondaires d'urbanisme municipal

Municipal Plan Amendment / Modification au Plan municipal
Z - 122.10



Legend / Légende

-  Portion to be added to DCCIP
-  Downtown Core Community Improvement Plan (By-law # Z-121d)
-  Plan d'amélioration communautaires du noyau du centre-ville (Arrêté No Z-121d)
-  Municipal Boundary
-  Limite de la municipalité

To amend the boundary of the Downtown Core Community Improvement Plan (secondary municipal plan Z-122D) by adding a portion of PID 70460662 and a portion of PID 00697847 to plan area

Modifier le périmètre du Plan d'améliorations communautaires du noyau du centre-ville (arrêté du Plan municipal secondaire Z-122D) en ajoutant une partie du NID 70460662 et une partie du NID 00697847 à la zone du plan.

Scale / échelle: 1:5,000

