

BY-LAW # Z-122.8

A BY-LAW IN AMENDMENT OF A BY-LAW RELATING TO THE ADOPTION OF THE CITY OF MONCTON MUNICIPAL PLAN

BE IT ENACTED by the City Council of the City of Moncton as follows:

A By-Law Relating to the Adoption of the City of Moncton Municipal Plan, being By-Law # Z-122, ordained and passed on August 16, 2022, and filed in the Provincial Land Registration Office on September 13, 2022, as number 43093492, is hereby amended as follows:

1. Schedule 2 of the Municipal Plan, entitled *City of Moncton Urban Boundary Map*, is amended as shown on the map attached hereto as Schedule "2.5"

MADE AND PASSED _____, 2024.

First Reading:
Second Reading:
Third Reading:

ARRÊTÉ No Z-122.8

ARRÊTÉ PORTANT MODIFICATION DE L'ARRÊTÉ CONCERNANT L'ADOPTION DU PLAN MUNICIPAL DE LA VILLE DE MONCTON

Le conseil municipal de la Ville de Moncton adopte :

L'Arrêté concernant l'adoption du plan municipal de la ville de Moncton (arrêté no Z-122), fait et adopté le 16 août 2022, déposé au bureau provincial d'enregistrement foncier le 13 septembre 2022, et portant le numéro 43093492, est modifié ainsi qu'il suit :

1. L'annexe 2 du plan municipal, intitulée Carte de la Limite Urbaine de la Ville de Moncton, est modifiée telle qu'illustrée sur la carte qui figure à l'annexe « 2.5 » ci-jointe.

PRIS ET ADOPTÉ le _____ 2024.

Première lecture :
Deuxième lecture :
Troisième lecture :

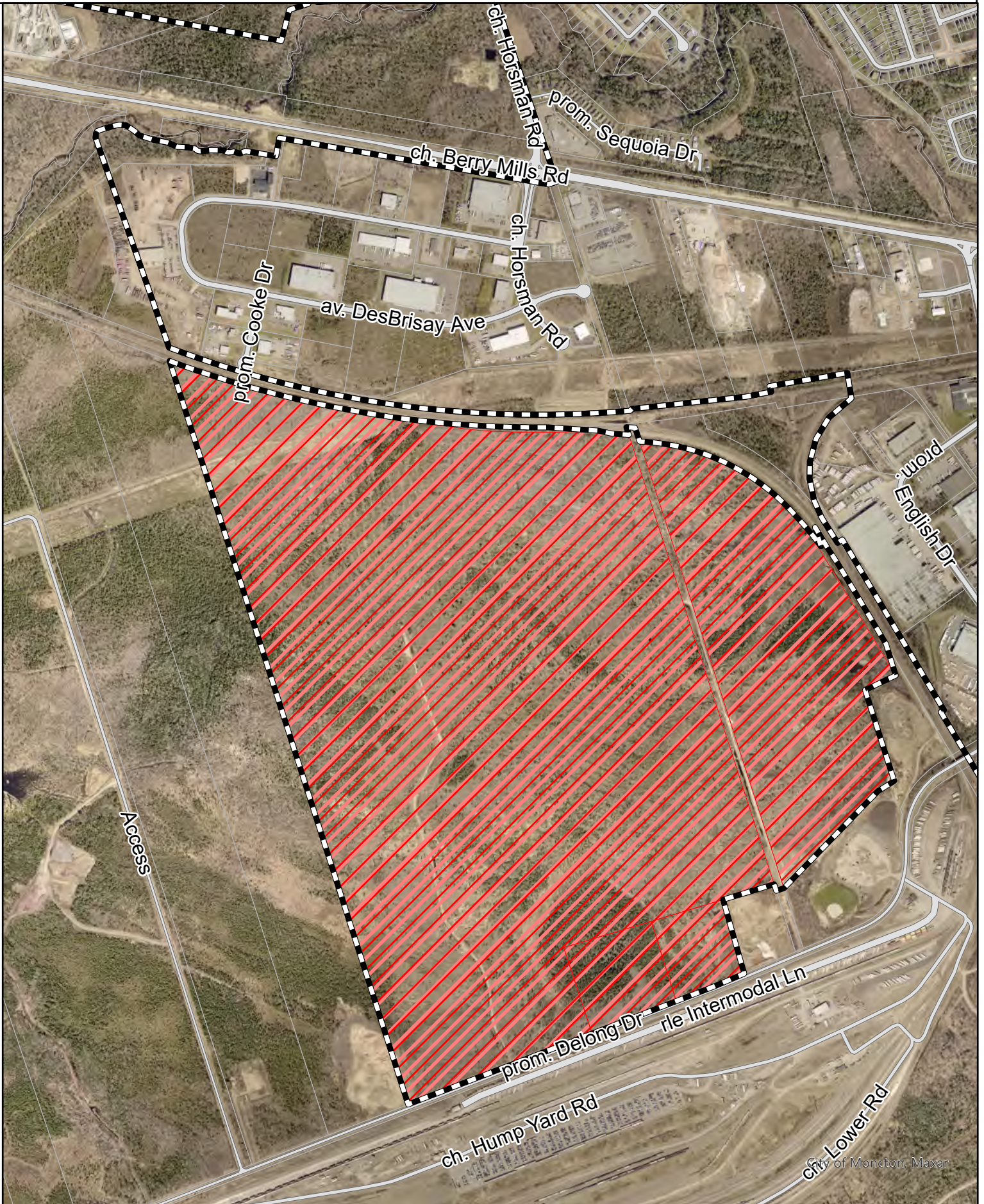
Mayor/Maire

City Clerk/Secrétaire municipale



Schedule "2.5" / Annexe «2.5»

City of Moncton Urban Boundary Map /
Carte de la Limite urbaine de la Ville de Moncton

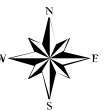
Municipal Plan Amendment / Modification au Plan municipal
Z-122.8



Legend / Légende

-  Urban Boundary / Limite urbaine
-  Urban boundary expansion area / Limite urbaine élargie

To expand the urban boundary to include all of PID 01023217, 01023209, 01023076 and 70518634.



Élargir la limite urbaine pour inclure les PID 01023217, 01023209, 01023076, et 70518634 au complet.

Scale / échelle: 1:12,000