

BY-LAW # Z-122.6

**A BY-LAW IN AMENDMENT OF A BY-LAW RELATING TO THE
ADOPTION OF THE CITY OF MONCTON MUNICIPAL PLAN**

BE IT ENACTED by the City Council of the City of Moncton
as follows:

A By-Law Relating to the Adoption of the City of Moncton
Municipal Plan, being By-Law # Z-122, ordained and passed on
August 16, 2022, and filed in the Provincial Land Registration
Office on September 13, 2022, as number 43093492, is hereby
amended as follows:

1. Schedule 1 of the Municipal Plan, entitled *City of Moncton
Generalized Future Land Use Map*, is amended as shown on the
map attached hereto as Schedule "1.5".

MADE AND PASSED _____, 2024.

First Reading:
Second Reading:
Third Reading:

ARRÊTÉ No Z-122.6

**ARRÊTÉ PORTANT MODIFICATION DE L'ARRÊTÉ
CONCERNANT L'ADOPTION DU PLAN MUNICIPAL DE LA
VILLE DE MONCTON**

Le conseil municipal de la Ville de Moncton adopte :

L'Arrêté concernant l'adoption du plan municipal de la ville de
Moncton (arrêté no Z-122), fait et adopté le 16 août 2022, déposé
au bureau provincial d'enregistrement foncier le 13 septembre
2022, et portant le numéro 43093492, est modifié ainsi qu'il suit :

1. L'annexe 1 du plan municipal, intitulée *Carte générale de
l'utilisation future des sols de la Ville de Moncton* visé par le plan,
est modifiée telle qu'illustrée sur la carte qui figure à l'annexe « 1.5 »
ci-jointe.

PRIS ET ADOPTÉ le _____ 2024.

Première lecture :
Deuxième lecture :
Troisième lecture :

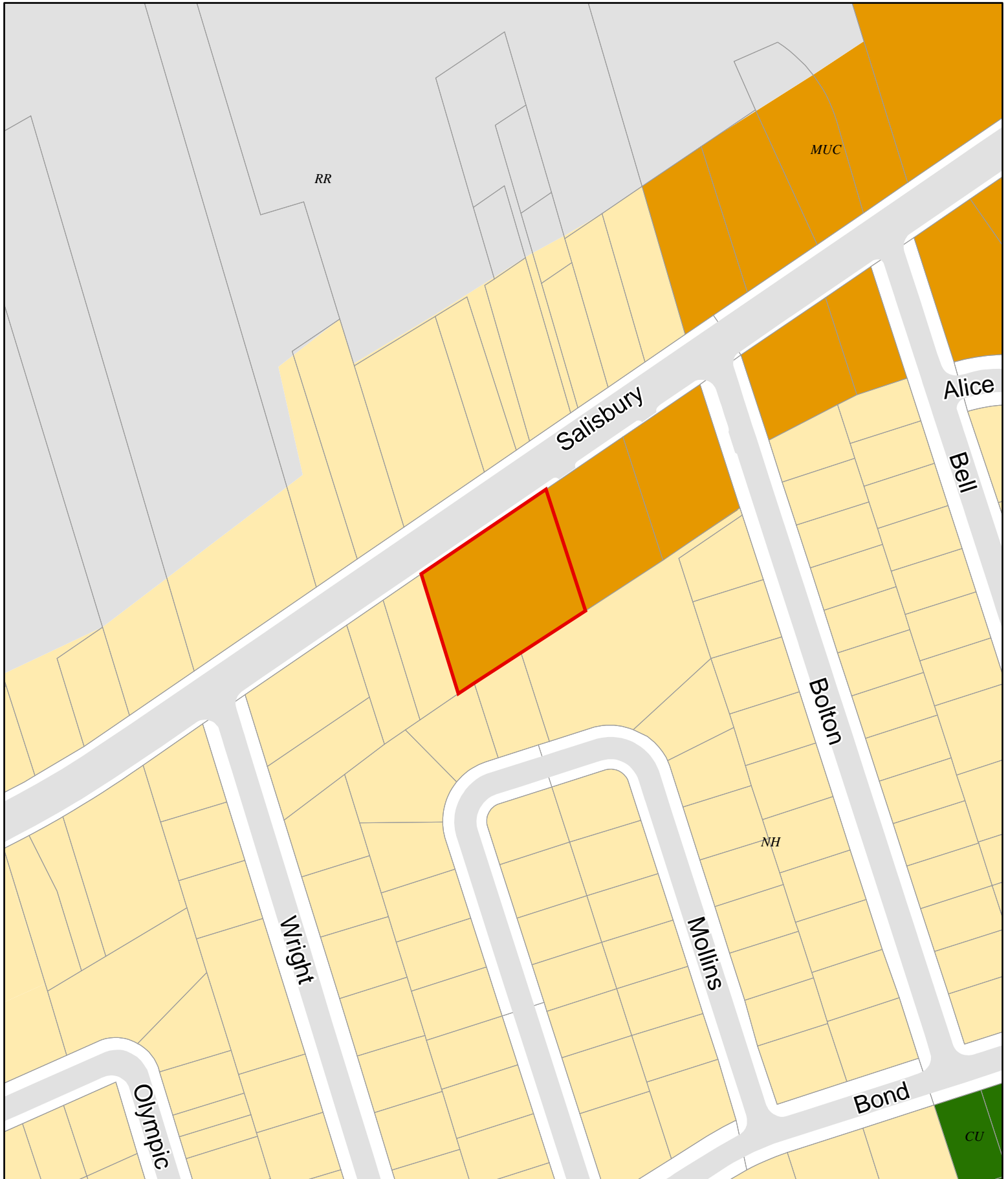
Mayor/Maire

City Clerk/Secrétaire municipale

Schedule "1.5" / Annexe «1.5»

City of Moncton Generalized Future Land Use Map /
Carte générale de l'utilisation future des sols de la Ville de Moncton





Municipal Plan Amendment / Modification au Plan municipal
Z - 122.6



Legend / Légende

 PID / NID 70400262

Generalized Future Land Use / Générale de l'utilisation future des sols

-  CU
-  MUC
-  NH
-  RR

To change the land use designation of PID 70400262 from NH (Neighborhood) to MUC (Mixed Use Centres and Corridors).

Pour changer la designation de la propriété du NID 70400262 de NH (Quartier) à MUC (Centres et corridors à usages mixtes).

0 25 50 100
M

