

**BY-LAW # Z-122.4**

**A BY-LAW IN AMENDMENT OF A BY-LAW RELATING TO THE  
ADOPTION OF THE CITY OF MONCTON MUNICIPAL PLAN**

BE IT ENACTED by the City Council of the City of Moncton  
as follows:

A By-Law Relating to the Adoption of the City of Moncton  
Municipal Plan, being By-Law # Z-122, ordained and passed on  
August 16, 2022, and filed in the Provincial Land Registration  
Office on September 13, 2022, as number 43093492, is hereby  
amended as follows:

1. Schedule 1 of the Municipal Plan, entitled *City of Moncton  
Generalized Future Land Use Map*, is amended as shown on the  
map attached hereto as Schedule "1.4".
2. Schedule 2 of the Municipal Plan, entitled *City of Moncton  
Urban Boundary Map*, is amended as shown on the map  
attached hereto as Schedule "2.4"

MADE AND PASSED \_\_\_\_\_, 2024.

First Reading: March 18, 2024  
Second Reading:  
Third Reading:

**ARRÊTÉ No Z-122.4**

**ARRÊTÉ PORTANT MODIFICATION DE L'ARRÊTÉ  
CONCERNANT L'ADOPTION DU PLAN MUNICIPAL DE LA  
VILLE DE MONCTON**

Le conseil municipal de la Ville de Moncton adopte :

L'Arrêté concernant l'adoption du plan municipal de la ville de  
Moncton (arrêté no Z-122), fait et adopté le 16 août 2022, déposé  
au bureau provincial d'enregistrement foncier le 13 septembre  
2022, et portant le numéro 43093492, est modifié ainsi qu'il suit :

1. L'annexe 1 du plan municipal, intitulée *Carte générale de  
l'utilisation future des sols de la Ville de Moncton* visé par le plan,  
est modifiée telle qu'illustrée sur la carte qui figure à l'annexe « 1.4 »  
ci-jointe.
2. L'annexe 2 du plan municipal, intitulée *Carte de la Limite Urbaine  
de la Ville de Moncton*, est modifiée telle qu'illustrée sur la carte qui  
figure à l'annexe « 2.4 » ci-jointe.

PRIS ET ADOPTÉ le \_\_\_\_\_ 2024.

Première lecture : Le 18 mars 2024  
Deuxième lecture :  
Troisième lecture :

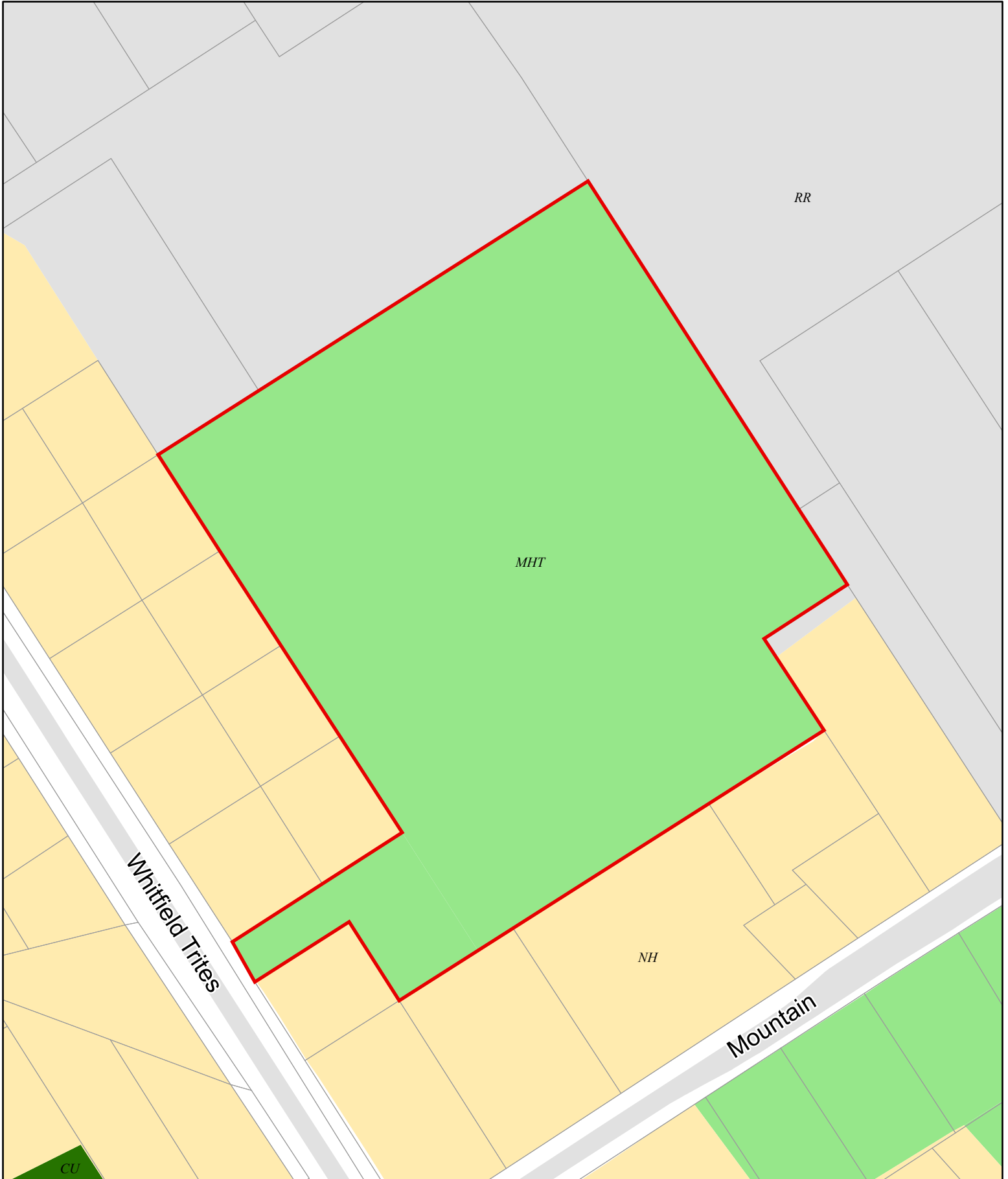
\_\_\_\_\_  
*Mayor/Maire*

\_\_\_\_\_  
*City Clerk/Secrétaire municipale*

# Schedule "1.4" / Annexe «1.4»

City of Moncton Generalized Future Land Use Map /  
Carte générale de l'utilisation future des sols de la Ville de Moncton

Municipal Plan Amendment / Modification au Plan municipal  
Z - 122.4



## Legend / Légende

- PID / NID 01100726
- Municipal Boundary / Limite municipale

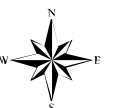
### Generalized Future Land Use / Générale de l'utilisation future des sols

- CU Community Use / Usage communautaire
- MHT Magnetic Hill Tourism / Secteur touristique de la Côte magnétique
- MUC Mixed Use Centres & Corridors / Centres et corridors à usages mixtes
- NH Neighbourhood / Quartier
- RR Rural / Secteur rural

To change the land use designation  
on PID 01100726 from NH (Neighbourhood)  
and RR (Rural) to MHT (Magnetic Hill Tourism)

Pour changer la designation du NID 01100726  
de NH (Quartier) et RR (Secteur rural) à  
MHT (Secteur touristique de la Côte magnétique)

Scale / échelle 1:10,000



# Schedule "2.4" / Annexe «2.4»


City of Moncton Urban Boundary Map /  
Carte de la Limite urbaine de la Ville de Moncton


Municipal Plan Amendment / Modification au Plan municipal  
#Z-122.4



## Legend / Légende

 PID / NID 01100726

 Urban boundary expansion area / Limite urbaine élargie

 Urban Boundary / Limite urbain



Scale / échelle 1:2,000