

**BY-LAW # Z-222.32**

**A BY-LAW IN AMENDMENT OF THE CITY OF MONCTON  
ZONING BY-LAW**

BE IT ENACTED by the City Council of the City of Moncton under the authority vested in it by the *Community Planning Act*, S.N.B. 2017, c. 19, as follows:

The City of Moncton *Zoning By-Law*, being By-Law # Z-222, made and passed on February 7, 2022, and filed in the Westmorland County Registry Office on March 7, 2022, as number 42390469, is hereby amended as follows:

1. Schedule A is amended as shown on the map attached hereto as Schedule "A-32".

**ARRÊTÉ N° Z-222.32**

**ARRÊTÉ PORTANT MODIFICATION DE L'ARRÊTÉ DE  
ZONAGE DE LA VILLE DE MONCTON**

EN VERTU DU POUVOIR que lui confère la *Loi sur l'urbanisme*, L.N.-B. 2017, c. 19, le conseil municipal de la Ville de Moncton édicte :

L'*Arrêté de zonage* de la Ville de Moncton (arrêté n° Z-222), pris et adopté le 7 février 2022, déposé au bureau d'enregistrement du comté de Westmorland le 7 mars 2022, et portant le numéro 42390469, est modifié ainsi qu'il suit :

1. L'annexe A est modifiée telle qu'illustrée sur le plan qui figure à l'annexe « A-32 » ci-jointe.

MADE AND PASSED \_\_\_\_\_, 2024.

First Reading:  
Second Reading:  
Third Reading:

PRIS ET ADOPTÉ le \_\_\_\_\_ 2024.

Première lecture :  
Deuxième lecture :  
Troisième lecture :

\_\_\_\_\_  
*Mayor/Maire*

\_\_\_\_\_  
*City Clerk/Greffière*

# Schedule "A-32" / Annexe «A-32»

City of Moncton Zoning Map / Carte de zonage de la Ville de Moncton

Zoning By-law / Arrêté de zonage


#Z-222.32




## Legend / Légende


 PID / NID 00744474

### Residential Zones / Zones résidentielles

 R2 Two Unit Dwelling Zone  
Zone d'habitations bifamiliales

 R3 Multiple Unit Dwelling Zone  
Zone d'habitations multifamiliales

### Park and Community Use Zones / Zones de parcs et d'usages communautaires

 P-1 Community Use Zone  
Zone d'usages communautaires

To rezone PID 00744474 from  
R2 (Two Unit Dwelling Zone)  
to P1 (Community Use Zone)

Pour rezoner NID 00744474 de  
R2 (Zone d'habitations bifamiliales)  
à P1 (Zone d'usages communautaires)

Scale / échelle 1:1,000