

**Subdivision Plan
Rottne Canada Inc.**

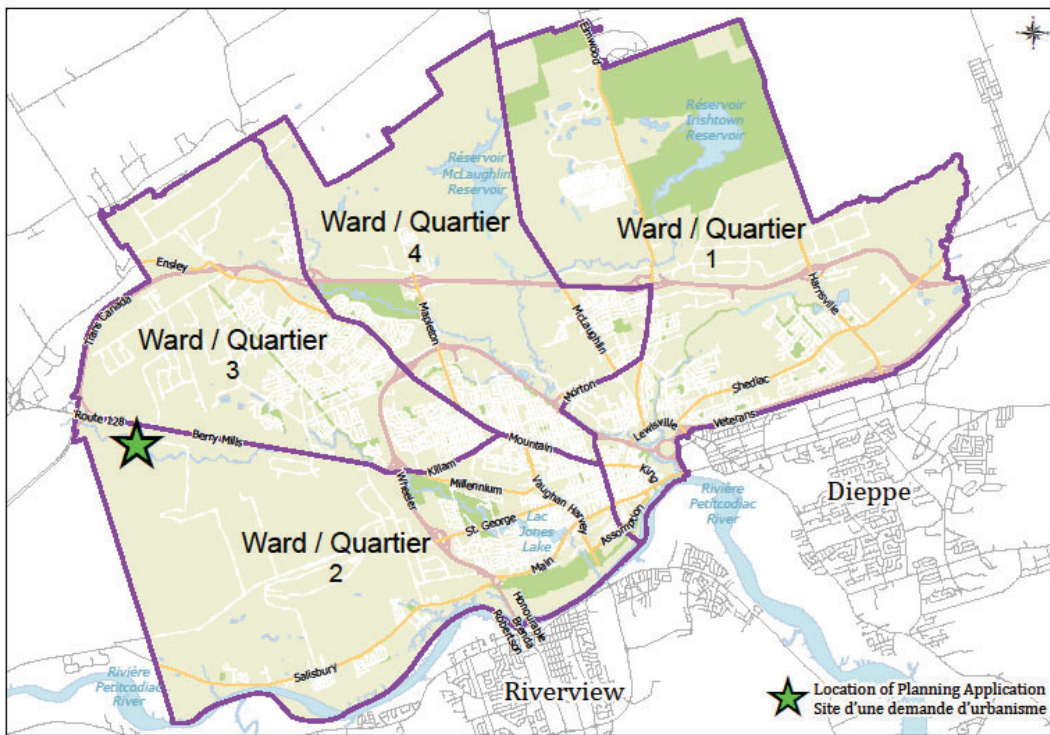
**Plan de lotissement
Rottne Canada Inc.**

April 24, 2024

Le 24 avril 2024



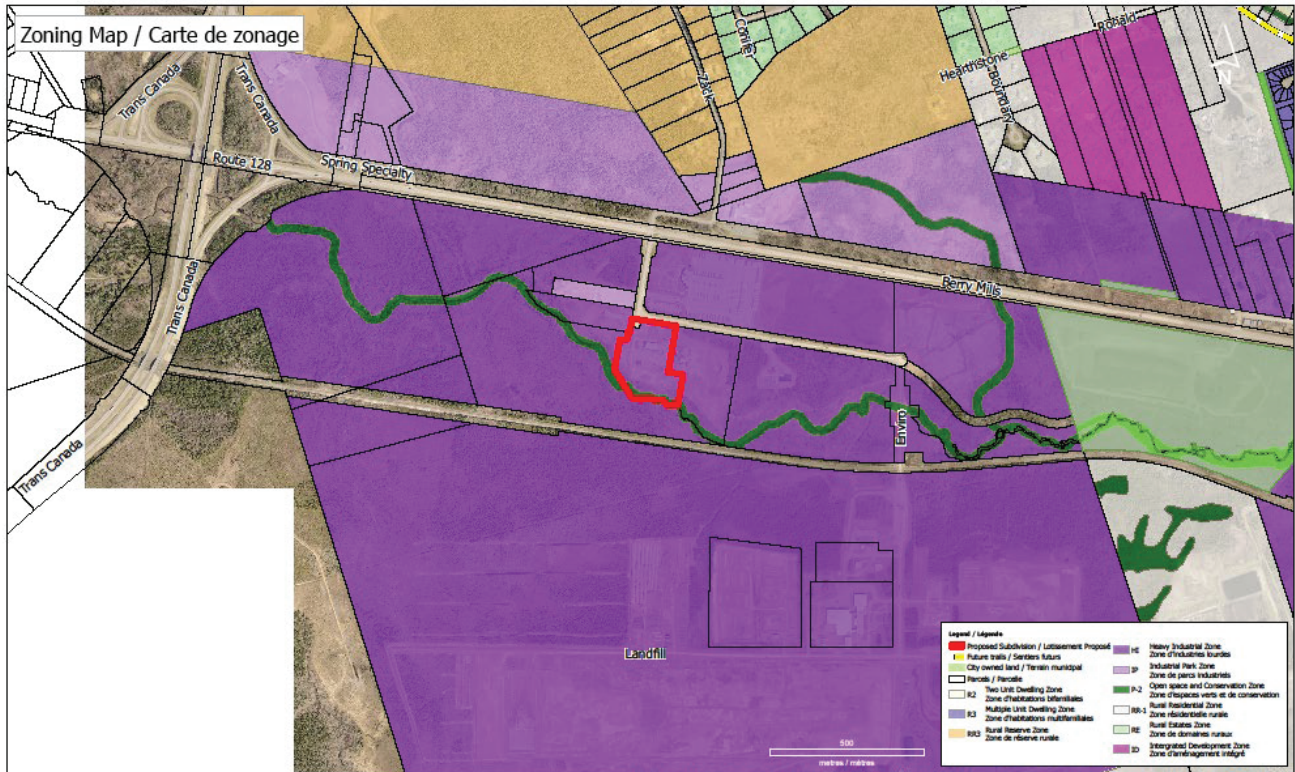
Planning Application Location Map
Carte de situation des demandes d'urbanisme



Aerial location map /
Carte de localisation avec photo aérienne



Path: \\moncton\delapl\common\Section 9 Planning and Development\2500 Subdivisions\Moncton\Rotbra Canada\GIS\file 44956 - Rotbra Canada Inc\file 44956 - Rotbra Canada Inc.aprx



Path: \\moncton\delapub_common\Section 9 Planning and Development\2500 Subdivisions\Moncton\Rotte Canada\GIS\Files 44956 - Rotte Canada Inc\Files 44956 - Rotte Canada Inc.aprx

Purpose of Plan

The purpose of the Tentative Subdivision Plan:

- To create Bobcat Court (public)
- To create one (1) new building lot,
- To create five (5) metre wide Public Utility Easements along the proposed street.

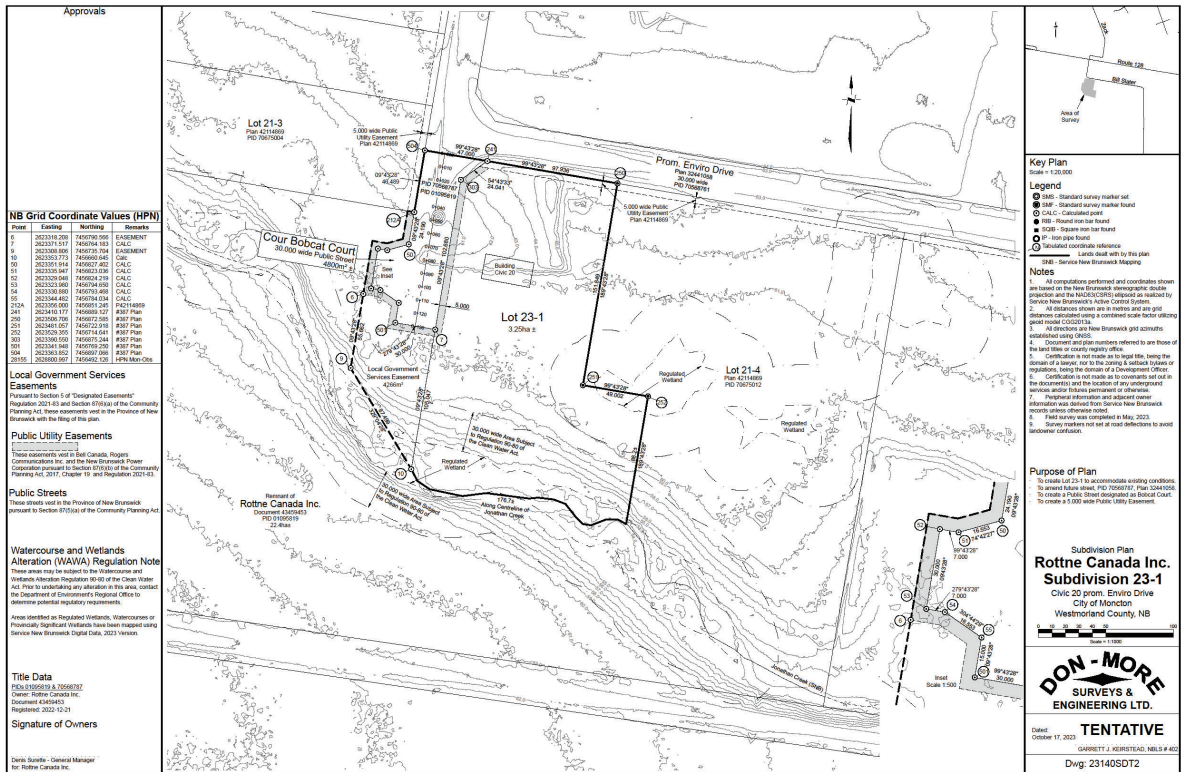
Objet du plan

L'objet du plan de lotissement provisoire consiste à :

- créer cour Bobcat (voie publique);
- créer un (1) nouveau lot à bâtir;
- créer des servitudes pour services publics de 5 mètres de largeur le long des rue projetées.

Tentative
Plan of
Subdivision

Plan de
lotissement
provisoire





M O N C T O N

Thank You | Merci